


MOBILNOST BERCHTESGADEN, 18. do 22. 5. 2022



Udeleženke: Urška Kleč, Mojca Logar, Meta Vovk, Neža Čimžar



Watzmann 2.713 mnv slovi kot drugi navišji vrh Nemčije.

1. dan: Haus der Berge



Sofinancira
Evropska unija




- Izobraževalni center edinega alpskega narodnega parka v Nemčij. Izobraževalni center: učni center s svojo energetske učinkovito arhitekturo in inovativno notranjo zasnovo ponuja optimalne pogoje za sodobno izobraževanje za trajnostni razvoj

- Informacijski center: interaktivne informacije o narodnem parku, kino v preddverju s filmom o Berchtesgadenskih Alpah, menjavanje razstav na dveh nivojih, posebna razstava "Mensch & Berg" z zvočnimi postajami in tematsko knjižnica.





- Zunanji prostor: panoramsko pot, ki je dostopna vsem obiskovalcem, in območje, ki je rezervirano za registrirane udeležence dogodkov v izobraževalnem centru.




- Izobraževalni center :
4 različne učilnice vključno s kuhinjo in vrtom ter planšarijo v bližini









STALNA RAZSTAVA »VERTIKALNA DIVJINA«



2. dan: Alpski pašnik pašne skupnosti štirih kmetov

- Čistile smo zarast z macesnom, smreko, jerebiko.





3. dan: osrčje Bavarske – polje obraščeno z mejicami

- Na polju smo iz „odpadnega“ materiala (kamenja, korenin, suhe trave, opeke) gradile hotel za malo večje živali





Berchtesgaden

je mesto v nemških Bavarskih Alpah, na južnem koncu bavarske pokrajine Berchtesgadener Land, okoli 30 km južno od Salzburga in severno od Nacionalnega parka Berchtesgaden.



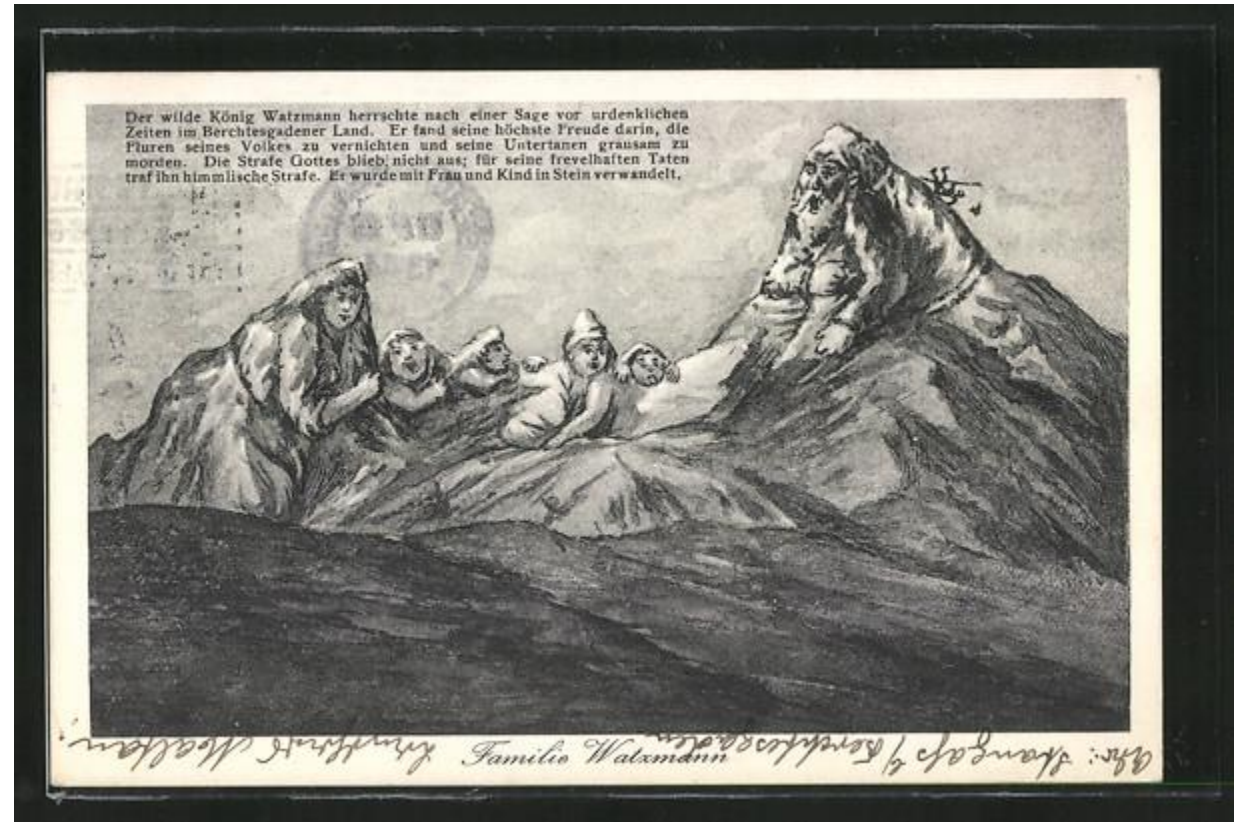
Gora Watzmann

Berchtesgaden pogosto povezujejo z goro Watzmann - je z nadmorsko višino 2713 m druga najvišja gora v Nemčiji - Valentin Stanič iz Bodreža pri Kanalu ob Soči naj bi med 8. avgustom in 6. septembrom 1800 po skrajno nevarni in dotlej še neprehojeni "poti" dosegel najvišji vrh Watzmanna, izmeril njegovo višino in natančno opisal pot.



Legenda o Watzmannu

Legenda govori, da je v davnih časih živel okruten kralj Watzmann, ki ni maral ne ljudi ne živali. Nič boljši niso bili njegova žena in sedem otrok. Ko je bilo vseh njihovih hudobij preveč, so za kazen za večno okamneli, kar je dalo današnjo podobo in ime obsežnemu pogorju nad jezerom Königssee.



Königssee

Znano je tudi bližnje globoko ledeniško Kraljevo jezero, ki meri (5,2 km²).



Obersee

Leži severno od Königssee, loči ju morenska stena. Od sredina maja do konca septembra v okolici jezera poteka paša.



Sofinancira
Evropska unija