

NAKLO

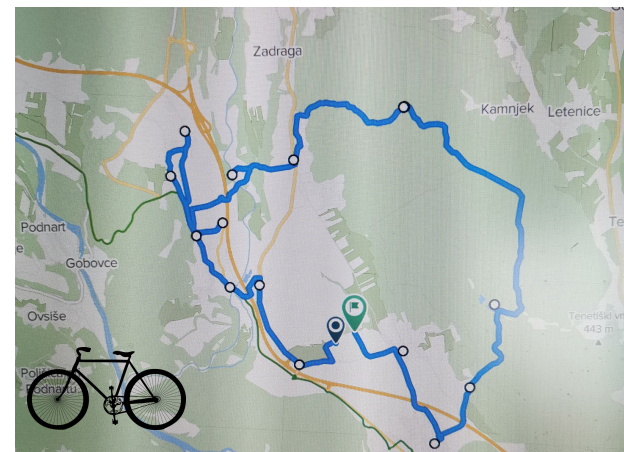
Leži v Ljubljanski kotlini, sredi nakelske doline. Z obeh strani jo obdaja gozdna površina Dobrave in Udin boršča. Naklo krasijo močno razvito malo podjetništvo, intenzivno kmetijstvo ter društvene dejavnosti.



STRAHINJ



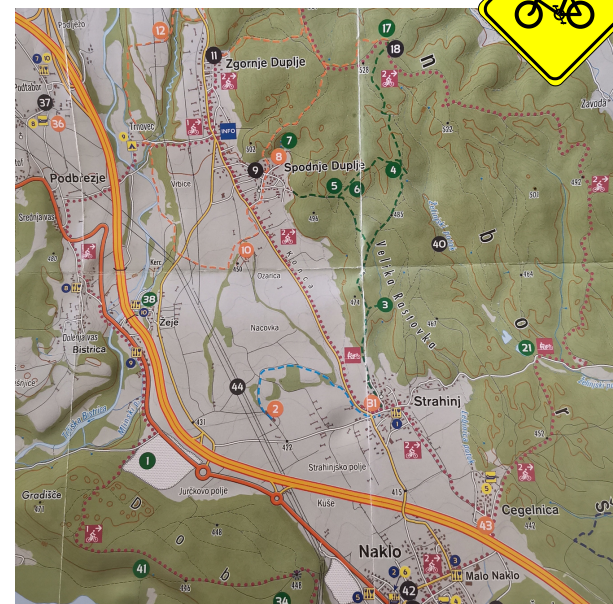
Je naselje v občini Naklo. Vas je dobila ime po duplinah, ki so jim včasih v narečju rekli 'strohale', kar pomeni duplo. Strahinj je gospodarsko večinoma kmetijsko usmerjen. Je edina vas s srednjo šolo in sicer je to Biotehniški center Naklo.



Evropski teden mobilnosti

*Kolesarski izlet po
Naklem*

"VSI NA KOLO, ZA
ZDRAVO ZEMLJO"



OPREMA

Pred kolesarskim izletom, je potrebno kolo v naprej pripraviti: PREGLED ZRAČNIC IN ZAVOR, NAMASTITEV VERIGE TER NAMESTITEV SVETLOBNIH ODSEVNIKOV.

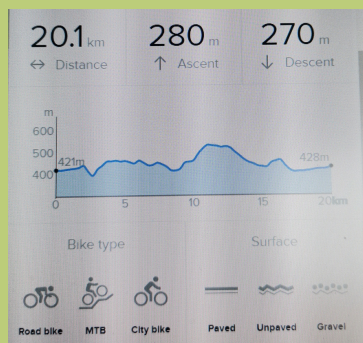
Pomembno je, da smo pripravljene na vse, zato s seboj potrebujemo: REZERVNO ZRAČNICO ALI PRIPOMOČKE ZA ZAKRANJE KOLES, TLAČILKO, VEZICE, KOMPLET PRVE POMOČI, MALICO ZA OKREPČITEV ter DOVOLJ PIJAČE. Ne smemo pa pozabiti na KOLESARSKO ČELADO.



POT



BC Naklo - Žeje - Podbrezje - Kamp Trnovc - Zgornje Duplje - Udin boršt - kriva jelka - ribnik Račnjak - Ceglenica - Naklo - Strahinj



KAJ BOMO VIDELI?

START



BIOTEHNIŠKI CENTER NAKLO

Je srednja in visoka šola ter zavod za izobraževanje odraslih. V Gorenjski regiji je največji center in ima 23 ha površin, namenjenih praksi in usposabljanju dijakov in študentov.



RIBNIK ŽEJE

Ob ribnikih poteka komercialni in športni ribolov, kjer nekajkrat na leto potekajo tudi razna tekmovanja. V brunarici pa pripravljajo morske dobrote, s katerimi se lahko okrepčate.




PODBREZJE

Naša pot poteka mimo podružnične Osnovne šole Podbrezje, mimo župnijske cerkve Sv. Jakob, ki je obdana z obzidjem ter je zgrajena v gotskem stilu. Mimo nje poteka tudi slavna Jakobova pot, ki jo prehodijo številni romarji. Malo naprej pa stoji druga cerkev, in sicer cerkev Marije Sedem Žalosti na Taboru, ki ponuja lep razgled na okolico.



KAMP TRNOVC

Kamp leži ob regionalni cesti Naklo - Tržič v Zgornjih Dupljah. V kampu je navoljo od 50 do 60 prostorov za prikolice in šotore, omogočajo pa tudi spanje v leseni hišici za 2 osebi.



UDIN BORŠT

Je ena najstarejših ledeniških konglomeratnih teras v Ljubljanski kotlini in je celovit gozdni kompleks. Je botanična, površinska in podzemeljska geomorfološka naravna vrednota ter je krajinski park.



KRIVA JELKA

Je predel gozda v Udin borštu, ki ga je lokalno turistično društvo uredilo leta 1998. Takrat so posadili jelko, ki nadomešča nekdanjo krivo jelko, okoli katere so se zbirali rokovnjači, ki so prebivali in se klatili po gozdu do leta 1853. Danes je prostor urejen s klopmi in brunaricami.



RIBNIK RAČNJAK

Ribnik je nastal z zajezitvijo Želinjskega potoka, ki se vije skozi park Udin boršt. Pozimi, ob pravih temperaturah, ribnik tudi zamrzne in je primeren za drsanje. Račnjak je pomemben habitat za veliko vrst rastlin in živali, ki si v ali ob njem poiščejo zavetje.

