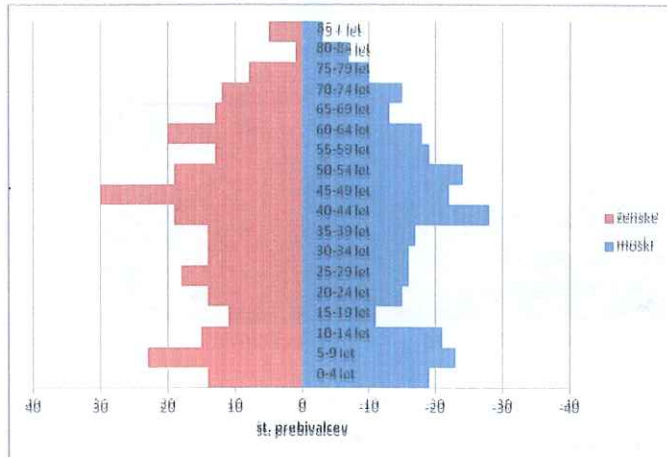


Prebivalstvo

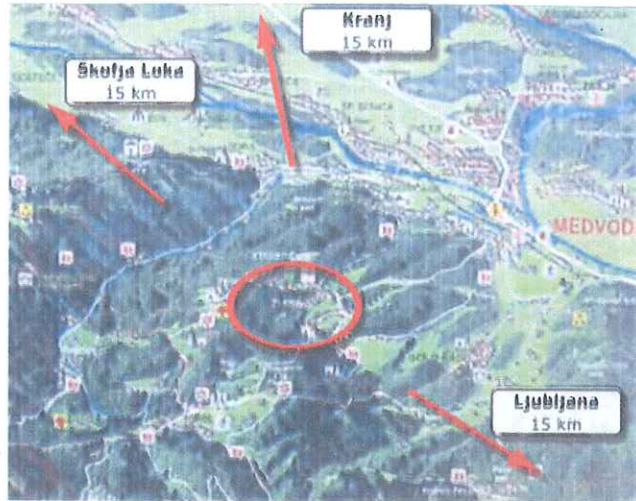
Žlebe so leta 1715 imele 39 hiš in v njih je prebivalo 224 ljudi. Danes je v vasi 180 gospodinjstev, v katerih živi dobrih 560 prebivalcev.



Starostna piramida

vir: <http://pxweb.stat.si/>

Število moških je približno enako številu žensk. Največ prebivalstva je srednjih let, najmanj pa prebivalstva nad 80 let.



Zemljevid lege Žleb

vir: Učna pot; L. Vidmar

Pridružite se nam!
25. junija tradicionalni Pohod po poteh roparskih vitezov



Obiščite!

Učna pot -4800 metrov

-22 postaj



Prva postaja Učne poti vir: M. Jenko

ŽLEBE



»Koliko zgodovine skriva v sebi to sedaj pozabljeno zatišje gorsko, imenovano s skupnim imenom Soseska Podkrajska«

A. Koblar

Žlebe, ljudsko tudi Marjeta, se razprostira ob vznožju Jeterbenka na samem začetku Dolomitov na nadmorski višini 350 m in segajo vse do 774 m visokega Jetebenka. Ime so dobile po značilni obliki terena. Gričevnato naselje JZ od Medvod obsega raztresene zaselke, ki jih členijo grape s potoki po glavni grapi teče potok Malenščica, ki izvira pod Jeterbenkom in se izliva v Potočnico. Potoka sta dobila ime po kmetijah v vasi.



Pogled na vas

vir: M. Jenko

Vas je umaknjena od vsakdanjega vrveža, pa vendar zelo blizu tako Medvodam kot večjim mestom.

Cerkev svete Marjete

Cerkev so začeli graditi v začetku 16. stoletja, dograjena pa je bila leta 1526, kot je napisano nad lokom v cerkvi. Zidana je v pozno-gotskem slogu z eno ladjo in z značilno ločenim zvonikom. Cerkev so začeli graditi v začetku 16. stoletja, dograjena pa je bila leta 1526, kot je napisano nad lokom v cerkvi. Zidana je v pozno-gotskem slogu z eno ladjo in z značilno ločenim zvonikom. Do leta 1631 je imela cerkev pet oltarjev.

Posvečeni so bili sv. Marjeti, sv. Sebastjanu in sv. Antonu Puščavniku, sv. Lenartu in Sveti Trojici. V letu 1631 so peti oltar, ki je stal pred cerkvijo, odstranili. Danes pa cerkev, skedenj in mežnarija skupaj predstavljajo nedeljivo celoto povezano z zgodovino srednjeveškega gradu in lastnikov vitezov Hartenbergov.



Cerkev svete Marjete

vir: M. Jenko

Cerkev svetega Jakoba na Petelincu

Sedanja cerkev sv. Jakoba je zidana na pečini sredi strmega hriba v renesančnem slogu. O nastanku Jakobove cerkvice, oziroma o starem imenu Petelinc obstaja kar nekaj pripovedk, ki pa se jih je med ljudmi malo ohranilo.




Cerkev svetega Jakoba

vir: M. Jenko

Jeterbenk

Jeterbenk je 774 m visoka vzpetina na vzhodnem delu Polhohrajskih dolomitov. Njegov vrh je dobro viden iz okolice. Pod vrhom hriba, ki se dviga nad Žlebami, so danes komajda še vidni sledovi gradu Jeterbenk.



Pogled na Jeterbenk

vir: L. Vidmar

Blagajana ali Blagajev volčin

Blagajana je pri nas zavarovana rastlinska vrsta, ki uspeva v svetlih gozdovih in grmovnatih pobočjih. Rastlina se je zaradi obzirnosti ljudi lepo razrasla po vsem severovzhodnem delu pobočja Jeterbenka na nadmorski višini med 500 in 700 metri. Na tem rastišču je »blagajk«, kot jih imenujejo »Marješčani«, vedno več. Obilno cvetijo proti koncu aprila in v prvi polovici maja.



Blagajana

Vir: http://www.mojaobcina.si/mg/1/H_MAX_1024x768/blagajana